



**Г Л А В А**  
**ВОЛОКОЛАМСКОГО ГОРОДСКОГО ОКРУГА**  
**МОСКОВСКОЙ ОБЛАСТИ**  
**П О С Т А Н О В Л Е Н И Е**

От 23.08.2022

№ 555

г. Волоколамск

О проведении общественных обсуждений по вопросу предоставления разрешения на условно разрешенный вид использования «служебные гаражи» для земельного участка с кадастровым номером 50:19:0030304:282, площадью 29837 кв.м., расположенному по адресу: Московская область, Волоколамский район, городское поселение Сычево, район с. Язвище

Руководствуясь Градостроительным кодексом Российской Федерации, Федеральным законом от 06.10.2003 № 131-ФЗ «Об общих принципах организации местного самоуправления в Российской Федерации», Законом Московской области от 24.07.2014 № 107/2014-ОЗ «О наделении органов местного самоуправления муниципальных образований Московской области отдельными государственными полномочиями Московской области», Положением об организации и проведении общественных обсуждений по вопросам градостроительной деятельности в Волоколамском городском округе, утвержденным решением Совета депутатов Волоколамского городского округа от 10.04.2020 № 13-81, в целях соблюдения права человека на благоприятные условия жизнедеятельности, прав и законных интересов правообладателей земельных участков и объектов капитального строительства, для обсуждения и выявления мнения жителей по вопросу предоставления разрешения на условно разрешенный вид использования земельного участка,

**ПОСТАНОВЛЯЮ:**

1. Создать Комиссию по организации и проведению общественных обсуждений в составе:

Председатель комиссии - Козлова Н.Ю. - заместитель главы администрации Волоколамского городского округа;

Заместитель председателя комиссии - Смирнова И.Ю. - начальник отдела архитектуры Управления ЖКХ и градостроительства администрации Волоколамского городского округа;

Секретарь комиссии - Биржанов А.А. - главный специалист отдела архитектуры Управления ЖКХ и градостроительства администрации Волоколамского городского округа

округа;

Члены комиссии:

Абрамченко Н.Н. - начальник отдела капитального строительства Управления ЖКХ и градостроительства администрации Волоколамского городского округа;

Алейников В.В. – заместитель начальника отдела Управления по Волоколамскому и Рузскому городским округам, городским округам Истра, Восход Комитета по архитектуре и градостроительству Московской области (по согласованию).

2. Провести общественные обсуждения 02.09.2022 в 10:00 по адресу: Московская область, г. Волоколамск, ул. Революционная, д. 5, каб. 417.

3. Участниками общественных обсуждений являются граждане, постоянно проживающие в пределах территориальной зоны, в границах которой расположен земельный участок или объект капитального строительства, в отношении которых подготовлены данные проекты, правообладатели находящихся в границах этой территориальной зоны земельных участков и (или) расположенных на них объектов капитального строительства, граждане, постоянно проживающие в границах земельных участков, прилегающих к земельному участку, в отношении которого подготовлены данные проекты, правообладатели таких земельных участков или расположенных на них объектов капитального строительства, а в случае, предусмотренном частью 3 статьи 39 Градостроительного кодекса Российской Федерации, также правообладатели земельных участков и объектов капитального строительства, подверженных риску негативного воздействия на окружающую среду в результате реализации данных проектов.

4. Отделу архитектуры Управления ЖКХ и градостроительства администрации Волоколамского городского округа (И.Ю. Смирновой):

4.1. Организовать с 29.08.2022 экспозицию материалов по вопросу, рассматриваемому на общественных обсуждениях, со свободным доступом заинтересованных граждан и представителей организаций по адресу: Московская область, г. Волоколамск, ул. Революционная, д. 5, каб. 417. Консультирование посетителей экспозиции осуществлять ежедневно с 10 часов 00 минут до 13 часов 00 минут.

4.2. Осуществлять прием заявлений, предложений и замечаний от заинтересованных лиц по адресу: Московская область, г. Волоколамск, ул. Революционная, д. 5, каб. 417, а также в адрес электронной почты [arhitector@avmrmo.ru](mailto:arhitector@avmrmo.ru). Заявления, предложения и замечания направляются в администрацию Волоколамского городского округа с 29.08.2022 по 05.09.2022.

5. Начальнику отдела информационных технологий Организационно-контрольного управления администрации Волоколамского городского округа Скворцову Д.В.:

5.1. Разместить с 29.08.2022 на официальном информационном Интернет-сайте администрации Волоколамского городского округа материалы по вопросу, рассматриваемому на общественных обсуждениях.

6. Комиссии по организации и проведению общественных обсуждений:

6.1. На основании проведенных общественных обсуждений подготовить заключение о результатах общественных обсуждений.

6.2. Направить заключение о результатах общественных обсуждений в Комитет по архитектуре и градостроительству Московской области.

7. Опубликовать настоящее постановление, материалы по вопросу, рассматриваемому на общественных обсуждениях, заключение о результатах общественных обсуждений на официальном информационном Интернет-сайте администрации Волоколамского городского округа и в газете «Волоколамский край».

8. Контроль за исполнением настоящего постановления возложить на заместителя главы администрации Волоколамского городского округа Козлову Н.Ю.

Глава

Волоколамского городского округа

М.И. Сылка

## Оповещение о начале общественных обсуждений

На общественные обсуждения представляется вопрос предоставления разрешения на условно разрешенный вид использования «служебные гаражи» для земельного участка с кадастровым номером 50:19:0030304:282, площадью 29837 кв.м., расположенному по адресу: Московская область, Волоколамский район, городское поселение Сычево, район с. Язвище.

Общественные обсуждения проводятся в порядке, установленном статьей 5.1 Градостроительного кодекса Российской Федерации, решением Совета депутатов Волоколамского городского округа Московской области от 10.04.2020 № 13-81 «Об утверждении Положения об организации и проведении общественных обсуждений по вопросам градостроительной деятельности в Волоколамском городском округе Московской области и Порядка предоставления предложений и замечаний по вопросам, рассматриваемым на общественных обсуждениях в сфере градостроительной деятельности в Волоколамском городском округе Московской области».

Орган, уполномоченный на проведение общественных обсуждений – администрация Волоколамского городского округа Московской области.

Срок проведения общественных обсуждений с 29.08.2022 по 05.09.2022.

Информационные материалы по теме общественных обсуждений представлены на экспозиции по адресу: Московская область, г. Волоколамск, ул. Революционная, д. 5, каб. 417.

Экспозиция открыта с 29.08.2022 (дата открытия экспозиции) по 05.09.2022 (дата закрытия экспозиции). Консультирование посетителей экспозиции осуществляется ежедневно с 10:00 до 13:00. На выставке проводятся консультации по теме общественных обсуждений.

Собрание участников общественных обсуждений состоится 02.09.2022 в 10:00 по адресу: Московская область, г. Волоколамск, ул. Революционная, д. 5, каб. 417.

В период проведения общественных обсуждений участники общественных обсуждений имеют право представить свои предложения и замечания в срок с момента публикации информации в сети интернет до 05.09.2022 по обсуждаемому вопросу посредством:

- записи предложений и замечаний в период работы экспозиции;
- выступления на собрании участников общественных обсуждений;
- личного обращения в уполномоченный орган;
- портала государственных и муниципальных услуг Московской области;
- почтового отправления.

Информационные материалы по вопросу предоставления разрешения на условно разрешенный вид использования «служебные гаражи» для земельного участка с кадастровым номером 50:19:0030304:282, площадью 29837 кв.м., расположенному по адресу: Московская область, Волоколамский район, городское поселение Сычево, район с. Язвище, размещены на официальном информационном Интернет-сайте администрации Волоколамского городского округа <https://volok-go.ru/activities/architect?tab=tab2838> в разделе Решения о проведении публичных слушаний.

Общество с ограниченной ответственностью СМУ-3

СРО-П-140-27022010

Застройщик – ООО «Сычево-логистик»

**Заключение о соблюдении требований технических регламентов при размещении планируемого к строительству, реконструкции объекта капитального строительства при реализации разрешения на УРВИ**

**18.07.2022-УРВИ**


Планируемый Вид разрешенного использования: «Служебные гаражи, код 4.9»

Кадастровый номер: 50:19:0030304:282

Местоположение: Московская область, Волоколамский район, городское поселение Сычево, район с.Язвище

Вид разрешенного использования земельного участка в соответствии с утвержденными ПЗЗ: Для размещения складских помещений

Главный инженер проекта



П.А. Андерсен

## Оглавление

1.	Основания для подготовки заключения. ....	2
2.	Существующее положение.....	5
3.	Характеристики размещаемого объекта капитального строительства, планируемого к строительству, реконструкции.....	7
4.	Схема с отображением местоположения объектов капитального строительства, инженерных сетей, планировочных ограничений объекта.....	8
5.	Подтверждение соблюдения требований технических регламентов.....	8
6.	Заключение.....	16

Инв. № подл.	Подп. И дата	Взам. инв. №					Лист
Изм	Кол.уч	Лист	Недок	Подп.	Дата	18.07.2022-УРВИ	1

## 1. Основания для подготовки заключения.

- на основании ст. 39 Градостроительного кодекса Российской Федерации;
- на основании Административного регламента №31РВ-314 от 21.12.2017
- на основании правил землепользования и застройки территории (части территории) Волоколамского городского округа Московской области, утвержденных постановлением Главы Волоколамского городского округа Московской области от 18.01.2022 №24.

В соответствии с Правилами землепользования и застройки территории (части территории) Волоколамского городского округа Московской области, утвержденными постановлением Главы Волоколамского городского округа Московской области от 18.01.2022 №24, земельный участок с кадастровым номером **50:19:0030304:282** площадью **29837** кв. м расположен в территориальной зоне «П-Производственная зона», градостроительным регламентом которой установлены следующие условно разрешенные вид использования земельных участков и объектов капитального строительства:

Условно разрешенные виды использования

№ п/п	Наименование ВРИ	Код (числовое обозначение ВРИ)	Предельные размеры земельных участков (кв. м)		Максимальный процент застройки, в том числе в зависимости от количества надземных этажей	Минимальные отступы от границ земельного участка (м)
			min	max		
1.	Бытовое обслуживание	3.3	200	100 000	60%	3
2.	Среднее и высшее профессиональное образование	3.5.2	5 000	100 000	60%	3
3.	Религиозное использование	3.7	500	100 000	50%	3
4.	Обеспечение научной деятельности	3.9	2 500	100 000	60%	3
5.	Обеспечение деятельности в области гидрометеорологии и смежных с ней областях	3.9.1	500	10 000	60%	3
6.	Деловое управление	4.1	1 000	100 000	55%	3
7.	Магазины	4.4	500	10 000	50%	3
8.	Банковская и страховая деятельность	4.5	1 000	10 000	60%	3
9.	Общественное питание	4.6	500	10 000	50%	3
10.	Гостиничное обслуживание	4.7	1 000	100 000	60%	3
11.	Служебные гаражи	4.9	1 000	20 000	75%	3
12.	Выставочно-ярмарочная деятельность	4.10	5 000	50 000	60%	3

Целью заключения является получение государственной услуги «Предоставление разрешения на условно разрешенный вид использования земельного участка «Служебные гаражи, код 4.9» на территории Московской области» в отношении земельного участка с кадастровым номером: **50:19:0030304:282**.

Взам. инв. №	Подп. И дата	Инв. № подл.							Лист
			18.07.2022-УРВИ						
Изм.	Кол.уч	Лист	Подок	Подп.	Дата				

Фрагмент карты градостроительного зонирования городского округа Волоколамский Московской области в части рассматриваемой территории представлен на рисунке 1.

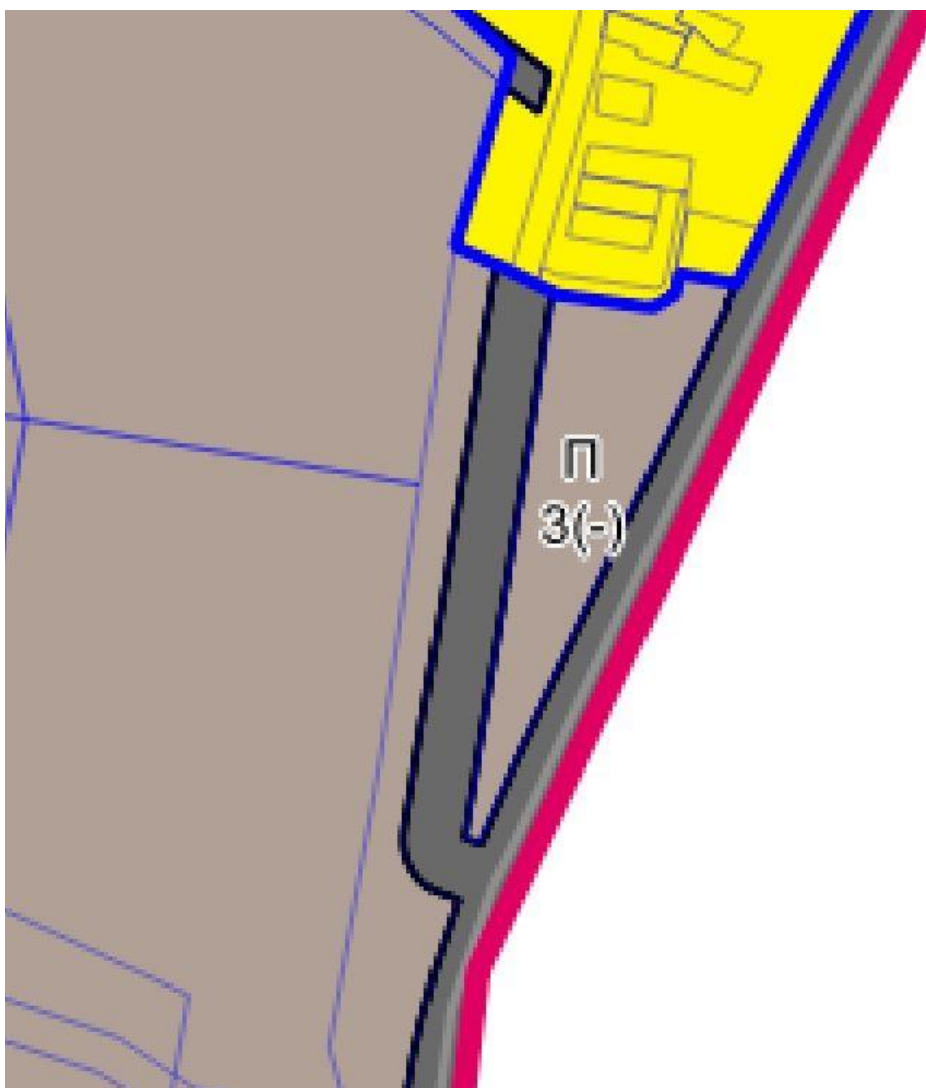


Рисунок 1

Градостроительный план земельного участка (РФ-50-3-75-0-00-2022-16694), Чертеж градостроительного плана земельного участка представлен на рисунке 2

Инв. № подл.	Подп. И дата	Взам. инв. №					18.07.2022-УРВИ	Лист 3
			Изм	Кол.уч	Лист	Подок		

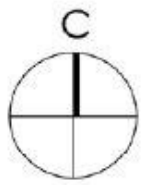

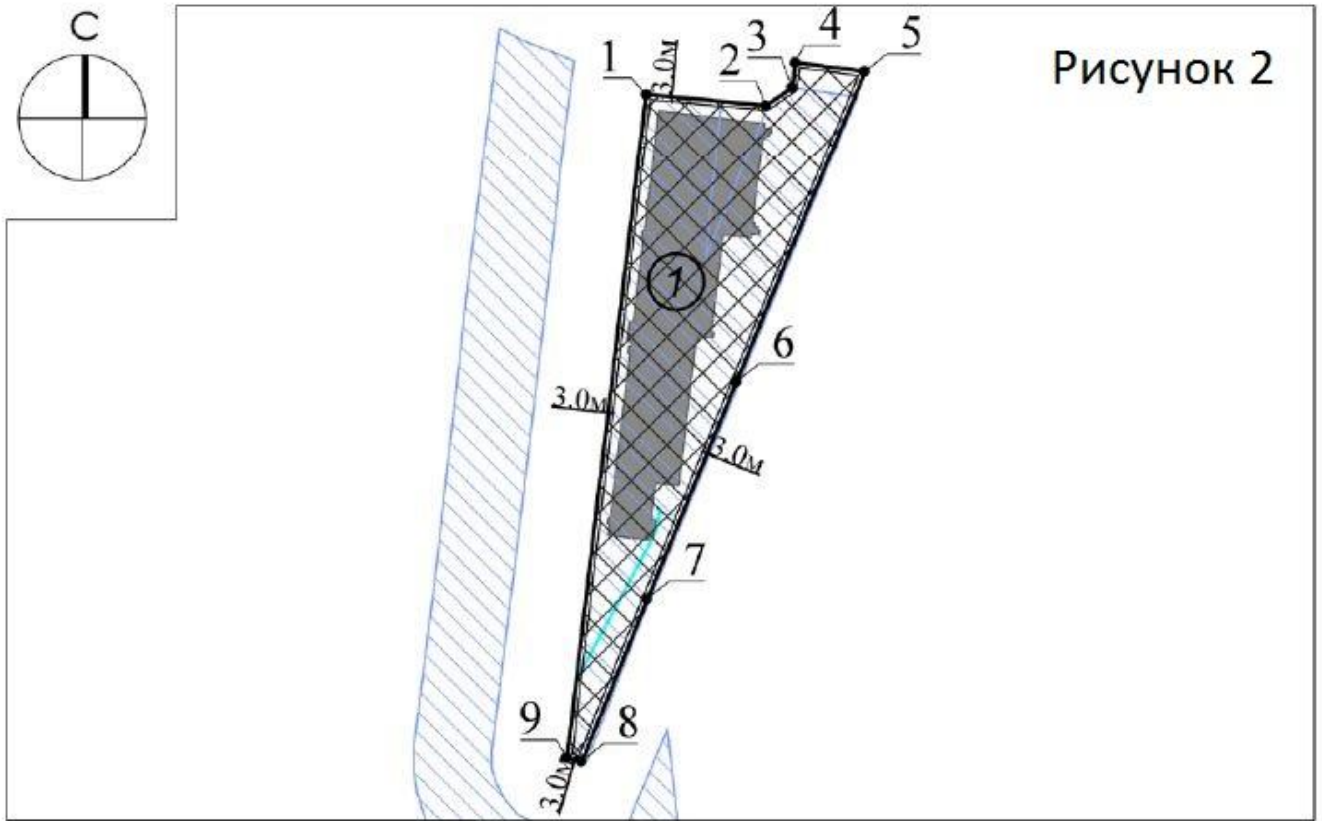



Рисунок 2



**Условные обозначения**

- |   |   |   |   |
|---|---|---|---|
|  | границы зон, в пределах которых разрешается строительство объектов капитального строительства |  | минимальные отступы от границ земельного участка, в пределах которых разрешается строительство объектов капитального строительства (согласно видам разрешенного использования) <sup>1</sup> |
|  | граница земельного участка  |  | газопровод <sup>2</sup>   |
|  | номер поворотной точки границ земельного участка  |  | придорожная полоса автомобильной дороги "Чисмена - Сыгчево"*  |
|   |   |  | существующие здания, строения, сооружения   |
|   |   |  | номер объекта капитального строительства  |

Взам. инв. №	
Подп. И дата	
Инв. № подл.	

Изм	Кол.уч	Лист	Подок	Подп.	Дата

18.07.2022-УРВИ



## 2. Существующее положение

Земельный участок с кадастровым номером **50:19:0030304:282**, расположен в в 1,6 км от городского поселения Сычево.

Рассматриваемый земельный участок граничит:

- с севера: сязвище
- с запада: дорога « проезд по д. Язвище»
- с юга: перекресток дорог
- с востока: перекресток дорог « Чисмена - Сычево»

Космоснимок рассматриваемой территории представлен на рисунке 3.



Рисунок 3

Фотофиксация существующего состояния территории представлена на рисунке 4.

Взам. инв. №	
Подл. И дата	
Инв. № подл.	

Изм	Кол.уч	Лист	Подок	Подл.	Дата

18.07.2022-УРВИ

Лист

5

Рисунок 4а



рисунок 4б



Взам. инв. №	
Подп. и дата	
Инв. № подл.	

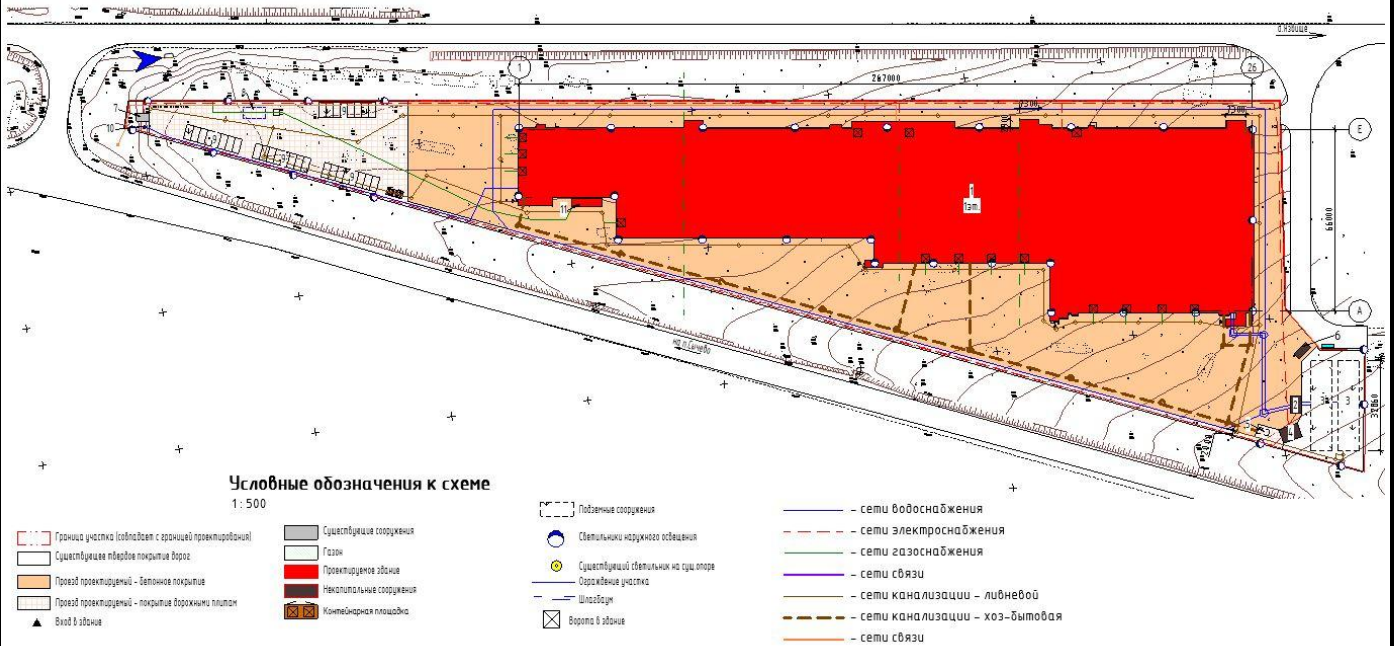
Изм	Кол.уч	Лист	Подок	Подп.	Дата

18.07.2022-УРВИ



#### 4. Схема с отображением местоположения объектов капитального строительства, инженерных сетей, планировочных ограничений объекта

Схема с отображением местоположения объектов капитального строительства, инженерных сетей, планировочных ограничений объекта



#### 5. Подтверждение соблюдения требований технических регламентов

В соответствии со статьей 37 Градостроительного кодекса РФ. Изменение одного вида разрешенного использования земельных участков и объектов капитального строительства на другой вид такого использования осуществляется в соответствии с градостроительным регламентом при условии соблюдения требований технических регламентов.

Федеральный закон «Технический регламент о безопасности зданий и сооружений» от 30.12.2009 N 384-ФЗ:

Требования технического регламента	Обоснование соблюдения требования со ссылкой на нормативно-правовое законодательство и/или специальные технические условия / согласования уполномоченных органов (организаций).
ГОСТ 27751-2014 "Надежность строительных конструкций и оснований. Основные положения". Разделы 1 (пункт 1.2), 3, 4 (пункты 4.1, 4.2), 5 (за исключением пункта 5.2.6), 6 (за исключением пункта 6.1.1), 7 - 13. (в ред. Постановления Правительства РФ от 29.09.2015 N 1033)	Соблюдается с учетом выполнения требований свода правил при выполнении проектирования и строительства.
ГОСТ 18105-2010 "Бетоны. Правила контроля и оценки прочности". Разделы 1, 4 (пункты 4.1 - 4.4, 4.8), 5 (пункты 5.5 - 5.10), 8 (пункты 8.2 - 8.4, 8.7)	Соблюдается с учетом выполнения требований свода правил при выполнении проектирования и строительства.

Взам. инв. №	
Подп. И дата	
Инв. № подл.	

Изм	Кол.уч	Лист	Подп.	Дата

18.07.2022-УРВИ

Лист

8

Формат А4





Взам. инв. №	
Подп. И дата	
Инв. № подл.	

11.25 (таблица 10, за исключением примечания 4), 11.26, 11.27), 12 (за исключением пункта 12.33), 13, 14.	
СП 43.13330.2012 "СНиП 2.09.03-85 "Сооружения промышленных предприятий". Разделы 1, 4 (пункты 4.6, 4.17), 5 (пункты 5.3.5, 5.3.7 - 5.3.14, 5.4.11 - 5.4.26), 6 (пункты 6.1.8, 6.1.19, 6.1.22, 6.1.30, 6.1.31, 6.1.47, 6.2.10), 7 (пункты 7.1.9, 7.1.10, 7.2.8, 7.2.9, 7.2.10, 7.3.23, 7.3.26 - 7.3.28, 7.3.29, 7.3.30, 7.3.33 - 7.3.56, 7.4.8, 7.4.11), 8 (пункты 8.1.7, 8.2.11, 8.2.17, 8.3.10, 8.3.11, 8.3.15 - 8.3.25, 8.4.5, 8.5.6), 9 (пункты 9.1.21, 9.1.34, 9.1.37, 9.2.12, 9.3.24, 9.3.26, 9.3.29, 9.3.33, 9.3.39, 9.3.47, 9.3.49, 9.4.3, 9.5.9). СП 45.13330.2012 "СНиП 3.02.01-87 "Земляные сооружения, основания и фундаменты". Разделы 1, 6 (пункты 6.1.10, 6.1.12, 6.1.14, 6.1.15, 6.1.16, 6.1.19, 6.1.21), 8 (пункты 8.3, 8.19), 10, 11 (пункты 11.30, 11.43), 12 (пункт 12.7.5, таблица 12.1, пункт 12.8.18, позиция 2 таблицы 12.2), 14 (пункт 14.1.29, таблица 14.4), 15 (пункт 15.7), 16 (пункт 16.4.10), 19 (пункт 19.19, таблица 19.1).	Соблюдается с учетом выполнения требований свода правил при выполнении проектирования и строительства.
СП 47.13330.2012 "СНиП 11-02-96 "Инженерные изыскания для строительства. Основные положения". Разделы 1 (пункт 1.1), 4 (пункты 4.8, 4.12 - 4.15, 4.17, 4.19 (первое и третье предложения пункта 4.22)), 5 (пункты 5.1.1.2, 5.1.1.5 - 5.1.1.7, 5.1.1.9, 5.1.1.16 - 5.1.1.19, 5.1.2.5, 5.1.2.8, 5.1.2.13, 5.1.3.1.2, 5.1.3.4.2, 5.1.3.4.3, 5.1.3.5.4, 5.1.4.4, 5.1.4.5, 5.1.6.2, 5.1.6.4, 5.1.6.8, 5.4.4, подраздел 5.6), 6 (пункты 6.2.3, 6.2.5, 6.2.6, 6.3.2, 6.3.3, абзац последний пункта 6.3.5, пункты 6.3.6 - 6.3.8, 6.3.15, 6.3.17, 6.3.21, 6.3.23, 6.3.26, 6.3.28 - 6.3.30, 6.4.2, 6.4.3, 6.4.8, 6.7.1 - 6.7.5), 7 (пункты 7.1.6, 7.4.5, 7.4.6, 7.6.1 - 7.6.5), 8 (пункты 8.2.2, 8.2.3, 8.3.2, 8.3.3, 8.4.2, 8.4.3, 8.5.1 - 8.5.4), приложения А, Б, В, Г.	Соблюдается с учетом выполнения требований свода правил при выполнении проектирования и строительства.
СП 50.13330.2012 "СНиП 23-02-2003 "Тепловая защита зданий". Разделы 1, 4 (пункты 4.3, 4.4), 5 (пункты 5.1, 5.2, 5.4 - 5.7), 6 (пункт 6.8), 7 (пункт 7.3), 8 (подпункты "а" и "б" пункта 8.1), 9 (пункт 9.1), приложение Г.	Соблюдается с учетом выполнения требований свода правил при выполнении проектирования и строительства.
СП 51.13330.2011 "СНиП 23-03-2003 "Защита от шума". Разделы 1, 4 (пункты 4.2 - 4.5), 5, 6	Соблюдается с учетом выполнения требований свода правил при выполнении проектирования

	18.07.2022-УРВИ	Лист												
		11												
<table border="1" style="width: 100%; font-size: small;"> <tr> <td>Изм</td> <td>Кол.уч</td> <td>Лист</td> <td>Подок</td> <td>Подп.</td> <td>Дата</td> </tr> <tr> <td> </td> <td> </td> <td> </td> <td> </td> <td> </td> <td> </td> </tr> </table>	Изм	Кол.уч	Лист	Подок	Подп.	Дата								
Изм	Кол.уч	Лист	Подок	Подп.	Дата									





<p>5.3.5, 5.4.1 - 5.4.4, 5.5.2, 5.5.4, 5.5.5, 5.6.1 - 5.6.7, 5.7.2), 6 (пункты 6.2.3, 6.3.2 - 6.3.5, 6.4.1 - 6.4.4, 6.5.8, 6.5.9, 6.5.11, 6.5.13), 7 (пункты 7.1, 7.2, 7.4, 7.6 - 7.9), 8 (пункты 8.1.2, 8.1.4, 8.1.5, 8.1.7, 8.2.2 - 8.2.4), 9 (пункты 9.1.2, 9.1.6, 9.1.7, 9.3.2 - 9.3.4, 9.4.2 - 9.4.4, 9.4.7, 9.4.8, 9.4.15 - 9.4.17, 9.4.21 - 9.4.24), 10 (за исключением пункта 10.4.1).</p>	
<p>СП 63.13330.2012 "СНиП 52-01-2003 "Бетонные и железобетонные конструкции. Основные положения". Разделы 1, 4 - 10, 11 (пункты 11.1.2 - 11.1.5, 11.2.1 - 11.2.3, 11.2.6 - 11.2.8, 11.4.2 - 11.4.6, 11.5.2), 12, 13.</p>	<p>Соблюдается с учетом выполнения требований свода правил при выполнении проектирования и строительства.</p>
<p>СП 70.13330.2012 "СНиП 3.03.01-87 "Несущие и ограждающие конструкции". Разделы 1 (пункт 1.1), 3 (пункты 3.3, 3.5, 3.6, 3.20, 3.23), 4 (пункты 4.5.1, 4.5.3, подразделы 4.6, 4.9, пункты 4.10.6, 4.10.7, 4.12.1 - 4.12.3, 4.14.1 - 4.15.4, пункты 4.16.6, 4.19.11), 5 (пункты 5.2.3 - 5.2.6, 5.3.3, 5.3.6, 5.3.12, 5.3.13, 5.4.1 - 5.4.3, 5.11.1 - 5.11.17, 5.12.2 - 5.12.5, 5.16.4, 5.16.10, 5.16.11, 5.16.19 - 5.16.21, 5.16.24, 5.17.6, 5.17.8, 5.18.3, 5.18.8, 5.18.15, 5.18.16, 5.18.20), 6 (пункты 6.1.2, 6.1.7, 6.2.2, 6.2.4, 6.2.5, 6.2.6, 6.2.11, 6.2.15, 6.3.1 - 6.6.3), 7 (пункты 7.3.23, 7.4.13, 7.6.19), 8 (пункт 8.1.7), 9 (пункты 9.1.4, 9.1.9, 9.2.9, 9.3.1, 9.11.1 - 9.12.5, 9.14.1 - 9.14.3, 9.16.1 - 9.16.7, 9.18.1 - 9.18.5), 10.</p>	<p>Соблюдается с учетом выполнения требований свода правил при выполнении проектирования и строительства.</p>
<p>СП 89.13330.2012 "СНиП II-35-76 "Котельные установки". Разделы 1 (пункты 1.1, 1.2) 4, 5 (пункты 5.4, 5.8, 5.13, 5.18), 6 (пункты 6.4, 6.6, 6.8, 6.9, 6.10, 6.15, 6.16, 6.20 - 6.44), 7 (абзацы первый и второй пункта 7.2, пункты 7.3 - 7.11, абзацы первый - третий пункта 7.12), 8, 9, 10 (пункты 10.1.1 - 10.1.14, 10.2.1 - 10.2.18, 10.6.1 - 10.6.9), 11 (пункты 11.6, 11.8, 11.16, 11.18, 11.21, 11.22, 11.26, 11.29, 11.30), 12 (пункты 12.2, 12.4 - 12.6, 12.11 - 12.13, 12.16 - 12.35), 13 (пункты 13.1 - 13.80), 14 (пункты 14.1, 14.2, 14.8, 14.12, 14.16, 14.17, 14.21, 14.24, 14.28), 15 (пункты 15.1, 15.3, 15.4, 15.7 - 15.16, 15.20, 15.22 - 15.25, 15.29 - 15.40, 15.42, 15.47 - 15.62), 16 (пункты 16.3 - 16.10, 16.13, 16.14, 16.17, 16.18, 16.20 - 16.27, 16.29, 16.31), 17 (пункты 17.1, 17.4, 17.6, 17.12, 17.13, 17.21, 17.22), 18 (пункты 18.3, 18.16, 18.18), 19, 20, 21, приложение Ж.</p>	<p>Соблюдается с учетом выполнения требований свода правил при выполнении проектирования и строительства.</p>
<p>СП 113.13330.2012 "СНиП 21-02-99* "Стоянки</p>	<p>Соблюдается с учетом выполнения требований</p>

Взам. инв. №	Подп. И дата	Инв. № подл.
--------------	--------------	--------------

Изм	Кол.уч	Лист	Подок	Подп.	Дата	

18.07.2022-УРВИ

Лист

13

автомобилей". Разделы 1, 4 (пункты 4.2, 4.3, 4.5 - 4.7, 4.10, 4.11, 4.14), 5 (пункты 5.1.5, 5.1.14, 5.1.15, 5.1.20 - 5.1.24, 5.1.28, 5.1.29, 5.1.31, абзац первый пункта 5.1.32, пункты 5.1.34 - 5.1.43, 5.1.45, абзацы первый и второй пункта 5.2.1, пункты 5.2.2, 5.2.3, 5.2.6 - 5.2.8, 5.2.18, 5.2.19, 5.2.20, 5.2.29, 5.2.31, 5.2.37), 6 (пункты 6.1.3, 6.2.1, 6.2.4, 6.3.1 - 6.3.13, 6.4.2 - 6.4.6, 6.5.3 - 6.5.7), приложение В.	свода правил при выполнении проектирования и строительства.
СП 118.13330.2012 "СНиП 31-06-2009 "Общественные здания и сооружения". Разделы 1, 3, 4 (пункты 4.1 - 4.7, 4.9 - 4.10, 4.11 (за исключением абзаца второго пункта 4.11), пункты 4.12, 4.14 - 4.22, абзацы первый и второй пункта 4.23, пункты 4.24 - 4.26, 4.28 - 4.30), 5 (пункты 5.1, 5.2, 5.4 - 5.7, 5.9 - 5.13, 5.20 - 5.27, 5.32 - 5.36, 5.38 - 5.46), 6 (пункты 6.1 - 6.6, 6.8 - 6.12, 6.14 - 6.21, 6.23 - 6.28, 6.30 - 6.38, 6.40 - 6.48, 6.53 - 6.58, 6.64, 6.72, 6.77, 6.81 - 6.95), 7 (пункты 7.1 - 7.5, 7.8, 7.10 - 7.27, 7.35, 7.37 - 7.43, 7.46 - 7.49), 8 (пункты 8.1 - 8.7, абзац первый пункта 8.9, пункты 8.10, 8.11, 8.14, 8.18, 8.19, 8.21, 8.24 - 8.26, 8.28 - 8.34), 9 (пункты 9.1 - 9.5), приложение Г.	Соблюдается с учетом выполнения требований свода правил при выполнении проектирования и строительства.
СП 131.13330.2012 "СНиП 23-01-99* "Строительная климатология". Разделы 1, 3 - 13.	Соблюдается с учетом выполнения требований свода правил при выполнении проектирования и строительства.
СП 132.13330.2011 "Обеспечение антитеррористической защищенности зданий и сооружений. Общие требования проектирования". Разделы 1, 7, 8.	Соблюдается с учетом выполнения требований свода правил при выполнении проектирования и строительства.

Федеральный закон «Технический регламент о требованиях пожарной безопасности» от 22.07.2008 N 123-ФЗ:

Требования технического регламента	Обоснование соблюдения требования со ссылкой на нормативно-правовое законодательство и/или специальные технические условия / согласования уполномоченных органов (организаций).
Противопожарные расстояния между зданиями	Соблюдается с учетом выполнения технического регламента при выполнении проектирования и строительства.
Требования к проектной документации на объекты строительства	Соблюдается с учетом выполнения технического регламента при выполнении проектирования и строительства.

Взам. инв. №	Подп. И дата	Инв. № подл.							Лист
									14
						18.07.2022-УРВИ			
Изм	Кол.уч	Лист	Нодок	Подп.	Дата				


Требования к функциональным характеристикам систем обеспечения пожарной безопасности зданий и сооружений	Соблюдается с учетом выполнения технического регламента при выполнении проектирования и строительства.
Требования пожарной безопасности к системам оповещения людей о пожаре и управления эвакуацией людей в зданиях и сооружениях	Соблюдается с учетом выполнения технического регламента при выполнении проектирования и строительства.
Требования к системам противоподымной защиты зданий и сооружений	Соблюдается с учетом выполнения технического регламента при выполнении проектирования и строительства.
Требования к внутреннему противопожарному водоснабжению	Соблюдается с учетом выполнения технического регламента при выполнении проектирования и строительства.
Требования к огнестойкости и пожарной опасности зданий, сооружений и пожарных отсеков	Соблюдается с учетом выполнения технического регламента при выполнении проектирования и строительства.
Требования пожарной безопасности к эвакуационным путям, эвакуационным и аварийным выходам	Соблюдается с учетом выполнения технического регламента при выполнении проектирования и строительства.
Оснащение помещений, зданий и сооружений, оборудованных системами оповещения и управления эвакуацией людей при пожаре, автоматическими установками пожарной сигнализации и (или) пожаротушения	Соблюдается с учетом выполнения технического регламента при выполнении проектирования и строительства.

Инв. № подл.	Подп. И дата	Взам. инв. №							18.07.2022-УРВИ	Лист
			Изм	Кол.уч	Лист	Надок	Подп.	Дата	15	

## 6. Заключение

Настоящим заключение подтверждает соблюдение требований технических регламентов при получении разрешения на условно разрешенный вид использования земельного участка с кадастровым номером **50:19:0030304:282**, расположенным по адресу **Московская область, Волоколамский район, городское поселение Сычево, район с.Язвище. Планируемый вид разрешенного использования - «Служебные гаражи, код 4.9»**

Руководитель



И.А.Андерсен

Инв. № подл.	Подп. И дата	Взам. инв. №							Лист
			18.07.2022-УРВИ						16
Изм	Кол.уч	Лист	Подок	Подп.	Дата				